



Monumento Nacional Santuario de la Naturaleza Río Cruces y Chorocamayo



Sitio Ramsar Santuario de la Naturaleza Carlos Anwandter

Informe Monitoreo Avifauna ABRIL 2019

Oficina Provincial Valdivia



CHILE LO
HACEMOS
TODOS





CHILE LO
HACEMOS
TODOS



CORPORACIÓN NACIONAL FORESTAL

Región de Los Ríos
Oficina Provincial Valdivia



CONVENCIÓN SOBRE LOS HUMEDALES
(Ramsar, Iran, 1971)

Monumento Nacional Santuario de la Naturaleza Río Cruces y Chorocamayo
Sitio Ramsar Santuario de la Naturaleza Carlos Anwandter

Equipo Santuario de la Naturaleza:

GP. Sr. Luis Miranda Herrera
GP. Sr. Roberto Rosas Mena
GP. Sr. Luis Thon Jara
GP. Sr. Mario Maturana Arévalo

(Se permite el uso de la información sin fines comerciales mencionando la fuente de origen).



Índice

1. Resumen	3
2. Introducción	4
3. Metodología	5
4. Resultados	8
4.1 Cisne cuello negro	8
4.1.1 Dentro del Santuario	8
4.1.2 Fuera del Santuario	9
4.1.3 Dentro y fuera del Santuario	9
4.2 Taguas	10
4.3 Huala	10
4.4 Picurio	11
4.5 Pimpollo	11
4.6 Garza boyera	12
4.7 Garza chica	12
4.8 Garza cuca	13
4.9 Garza grande	13
4.10 Cormorán, yeco	14
4.11 Bandurria	14
4.12 Zarapito	15
4.13 Gaviota cáhuil	15
4.14 Gaviotín piquerito	16
4.15 Trile	16
4.16 Siete colores	17
4.17 Pato anteojillo	17
4.18 Pato jergón	18
4.19 Pato real	18
4.20 Pelícano	19
4.21 Traro	19
4.22 Tiuque	20
4.23 Queltehue	20
5 Anexos	
5.1 Resultados del censo al interior del SN (abril 2019).	21
5.2 Valores de abundancia dentro y fuera del Santuario de la Naturaleza (SN) período noviembre 2002 – abril 2019.	22
5.3 Abundancia mensual y promedio anual de cisne de cuello negro en el SN enero 2000 – abril 2019.	27



1. Resumen

Se entregan los resultados del censo de avifauna realizado en el área bajo protección oficial del Estado de Chile Monumento Nacional Santuario de la Naturaleza Río Cruces y Chorocamayo – Sitio Ramsar Santuario de la Naturaleza Carlos Anwandter (SN) correspondientes al mes de abril 2019.

De las 35 especies de aves consideradas para el monitoreo permanente se han registrado 20, sumando un total de 25.898 aves, de las cuales un 62,6% corresponden a cisnes de cuello negro.

La totalidad de cisnes contabilizados dentro y fuera del SN fue de 16.676 ejemplares (Anexo 5.2).

El censo interno de cisnes registró 16.223 ejemplares, (Anexo 5.1).

La mayoría de los cisnes de cuello negro se localizan en los sectores de Puerto Claro (8.301), Punucapa (3.125) y Santa María (1.095).

En el censo externo realizado en áreas aledañas al Santuario de la Naturaleza, contabilizó 453 ejemplares de cisne de cuello negro, observándose la mayor concentración en el sector de Guacamayo (375).

2. Introducción

Inserto en el humedal del río Cruces, se encuentra el área bajo protección oficial del Estado de Chile denominada Monumento Nacional Santuario de la Naturaleza Río Cruces y Chorocamayo (SN), creado por D.S. N° 2.734 del 3 de junio de 1981. Por estar bajo la categoría de protección que se incluye en la Ley 17.288¹ no se permite la extracción de recursos naturales.

Abarca una superficie² de 4.892,22 ha, ubicado en las comunas de Mariquina y Valdivia, Región de los Ríos, sur de Chile (mapa 1). El origen del humedal está en el descenso de los terrenos aledaños a los cursos de agua y su posterior inundación como consecuencia del terremoto de mayo de 1960 que afectó al sur de Chile. El SN es importante por la biodiversidad que contiene, más de 20 especies de mamíferos y 119 de aves, la protección que otorga a especies con problemas de conservación (*Lontra provocax*, *Cygnus melancoryphus*), su paisaje y el vínculo histórico de la comunidad con su humedal.

El 27 de julio de 1981 el Santuario se convirtió en el primer Sitio Ramsar de Chile al ser inscrito en la *Convención sobre Zonas Húmedas de Importancia Internacional Especialmente como Hábitat de las Aves Acuáticas*, inscribiéndose como Santuario de la Naturaleza Carlos Anwandter. La extensión territorial del sitio incluye el lecho del río, bañados, bosques pantanosos y humedales palustres.

El presente informe tiene por propósito difundir las estadísticas del monitoreo permanente que la Corporación Nacional Forestal, CONAF, realiza en el Santuario, utilizando censos para su conteo, correspondientes al mes de abril 2019. Esta información es recabada mensualmente por los guardaparques del Santuario. Las estadísticas para un conjunto de aves del Santuario (Humedal del Río Cruces) se entregan en los anexos y para grupos selectos de aves se presentan gráficos desde enero de 1999 a la fecha. La metodología empleada se basa en conteos visuales en movimiento (vía acuática mediante lanchas y vía terrestre en vehículo para acceder a puntos

¹ Ley 17.288 de 1970 Legisla sobre Monumentos Nacionales.

² Decreto N° 41, 16/12/2015, Ministerio del Medio Ambiente.

de observación fuera del Santuario) y estaciones terrestres ubicadas en posiciones estratégicas para el avistamiento de aves dentro del humedal.

3. Metodología

Los conteos (censos) periódicos de la avifauna al interior del SN - Humedal del Río Cruces se realizan periódicamente en base a dos métodos:

a) Una es la utilización de estaciones de punto fijo en altura los cuales permiten contabilizar las especies de mayor tamaño (cisne de cuello negro *Cygnus melancoryphus*, pato yeco *Phalacrocorax brasilianus*, taguas *Fulica sp*, entre otras).

b) La otra metodología es la de conteos desde una embarcación con *tracks* (recorridos) de navegación determinados. Este método permite determinar el número de individuos de las especies de menor tamaño y menor abundancia poblacional (pimpollo *Rollandia rolland*, picurio *Podilymbus podiceps*, garza cuca *Ardea cocoi*, garza grande *Casmerodius albus*, garza chica *Egretta thula*, águila pescadora *Pandion haliaetus*, entre otras), así como también contabilizar la presencia de aquellas especies de mayor abundancia pero que, por las condiciones geográficas del lugar dificultan el registro de las estaciones fijas. Estos recorridos se realizan sistemáticamente en lancha a una velocidad adecuada para no generar la movilidad de las aves hacia otras áreas del Santuario. La metodología descrita para el caso de los cisnes se viene realizando desde 1982, pero con mejoras sustanciales desde 1987, mientras que para el resto de las aves esto ocurre desde 1999.

Dentro del SN se encuentran 16 puntos de observación que son utilizados para realizar el censo de avifauna mensual, de los cuales 9 puntos de observación consideran miradores naturales (cerros, miradores) y que se encuentran distribuidos de la siguiente manera: Isla Teja (sector), Frutillar, Punucapa, San Pedro, San Ramón, Fundo Altue, Fundo Plaza de Armas, Locuche y Cuyinhue.

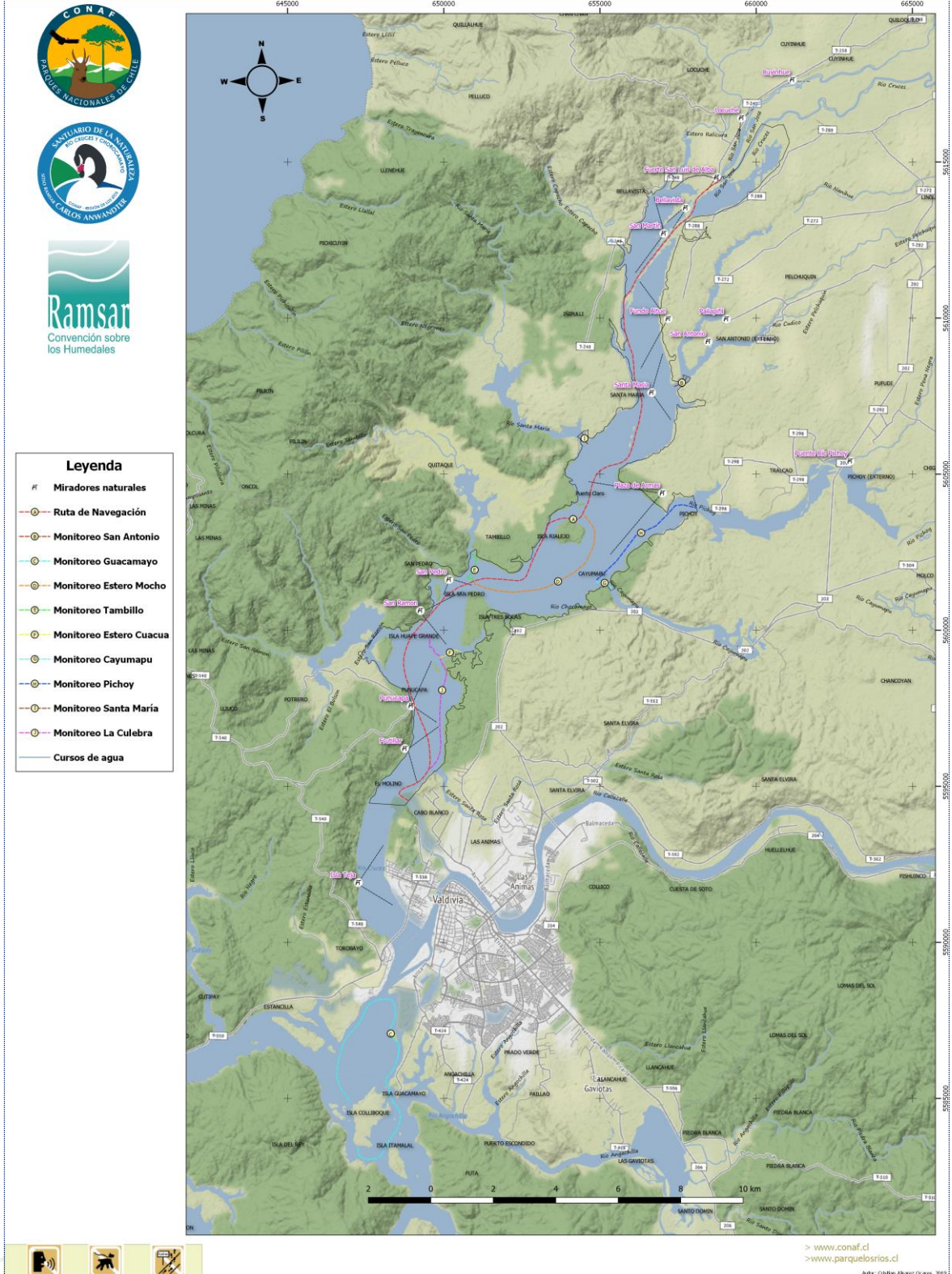


El área de prospección abarca la zona propuesta para la protección en el proyecto de creación de la Reserva Nacional Río Cruces, donde se incluyen las aves presentes en áreas como Cayumapu y Pichoy. Desde noviembre del 2004, debido a los acontecimientos que afectaron al humedal (contaminación por una planta de celulosa), se han llevado a cabo censos en otras áreas fuera del santuario con la finalidad de evaluar la movilidad de las aves. Este censo externo que en su momento llegó a 11 sitios, actualmente considera 4 sitios, 3 por vía terrestre y 1 con observación por vía fluvial: Guacamayo, Pichoy, San Antonio y Pailapifil (mapa 1).

Las actividades anteriormente descritas se realizan en dos días. Un día se desarrolla el conteo total de cisnes observados en cada uno de los sitios dentro del SN-Humedal del Río Cruces junto con el conteo de las otras especies de aves, mientras que el segundo día se realizan los conteos de cisnes por vía terrestre y fluvial en los sectores fuera del Santuario.



Áreas Silvestres Protegidas de Chile - Región de Los Ríos : Santuario de la Naturaleza Río Cruces Chorocamayo / Sitio Ramsar Carlos Anwandter



Mapa 1: Censos internos y externos en el Santuario de la Naturaleza – Sitio Ramsar, Región de Los Ríos.

4. Resultados.

4.1 CISNE DE CUELLO NEGRO (*Cygnus melancoryphus*)

4.1.1 Dentro del Santuario de la Naturaleza.

El censo realizado el 30 de abril de 2019 arrojó una abundancia de 16.223 ejemplares (Anexo 5.1), cifra mayor a los 14.990 ejemplares contabilizados en marzo pasado. Al comparar la abundancia con abril de 2018, que registró 10.834 ejemplares, se observa un número mayor de ejemplares (Anexo 5.2). Este mes la mayor concentración de cisnes de cuello negro se localiza en los sectores de Puerto Claro (8.301), Punucapa (3.125) y San Martín (1.095) (Anexo 5.1). La figura 1 muestra abundancias mensuales de *C. melancoryphus* desde enero de 1999 a abril de 2019.

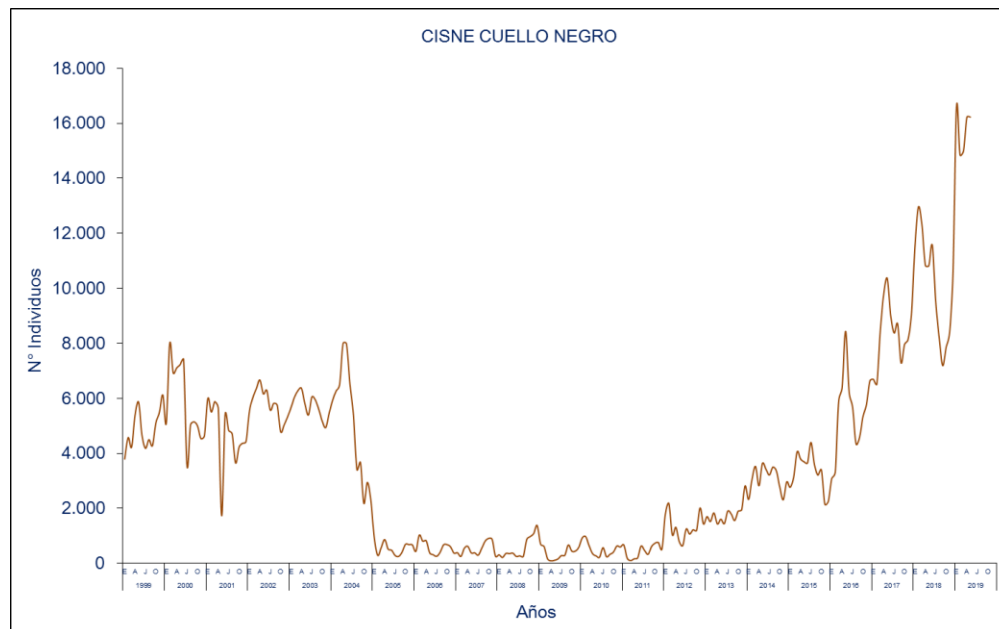


Figura 1. Abundancia de cisnes de cuello negro período enero 1999 – abril 2019.

4.1.2 Fuera del Santuario de la Naturaleza.

El total de ejemplares de cisne de cuello negro censados en las áreas aledañas al Santuario de la Naturaleza fue de 453 ejemplares, cantidad menor a la registrada en marzo pasado (940) (Anexo 5.2). La mayor cantidad de ejemplares se registró en el sector de Guacamayo (375).

4.1.3 Dentro y fuera del Santuario de la Naturaleza.

El número total de ejemplares censados dentro y fuera del Santuario de la Naturaleza alcanzó a 16.676 ejemplares, cifra menor a la registrada en marzo pasado (15.930). Al comparar la suma de las abundancias de cisnes de cuello negro dentro y fuera del Santuario de la Naturaleza con las de abril de 2018 (12.274), se verifica un aumento en la población (Figura 2).

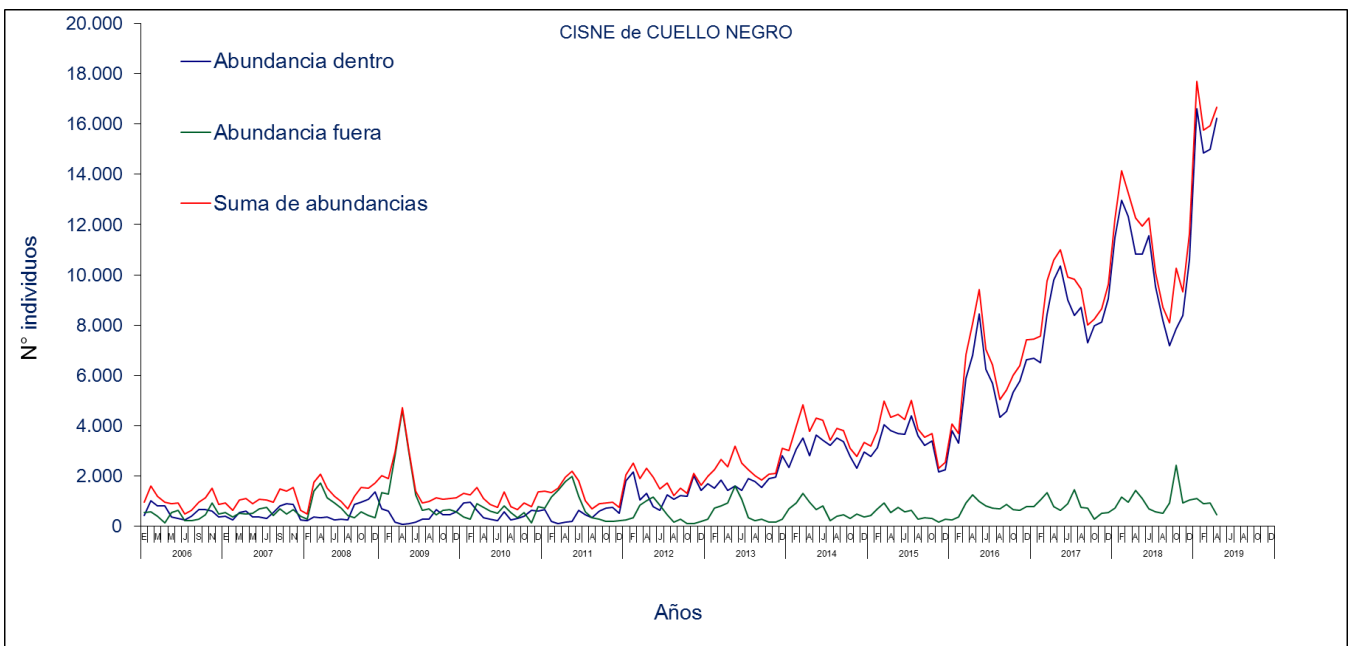


Figura 2. Abundancia de cisnes de cuello negro, dentro y fuera del Santuario de la Naturaleza, período enero 2006 – abril 2019.

A continuación, se entrega información de otras aves registradas en el censo.

Se presenta tabla con el número de individuos registrado en este mes de abril, su comparación con el mes anterior (marzo) y con abril de 2018. Se incluye gráfico período 1999-2019.

4.2 TAGUAS (*Fulica armillata*, *F. leucoptera*, *F. rufifrons*)

Mes	N.º individuos
Abril	8.945
Marzo	7.060
Abril 2018	8.950

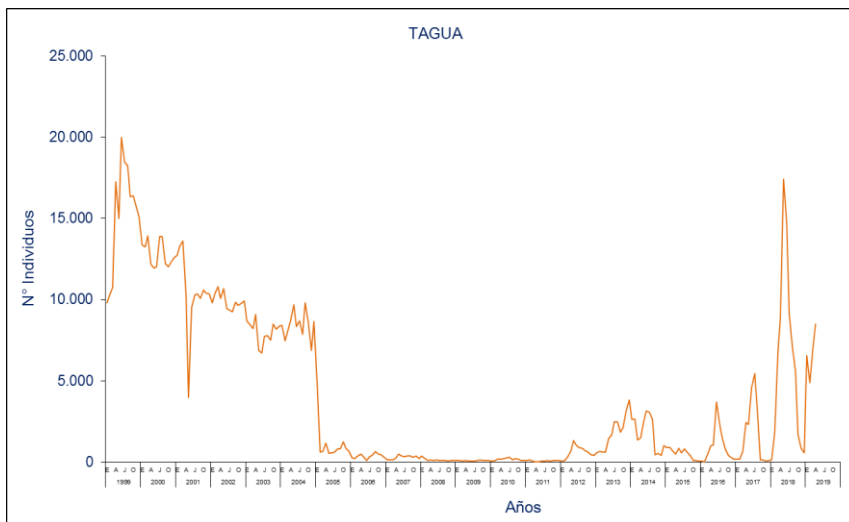


Figura 3. Abundancia de taguas período enero 1999 – abril 2019.

Zambullidores

4.3 HUALA (*Podiceps major*)

Mes	N.º individuos
Abril	42
Marzo	49
Abril 2018	43

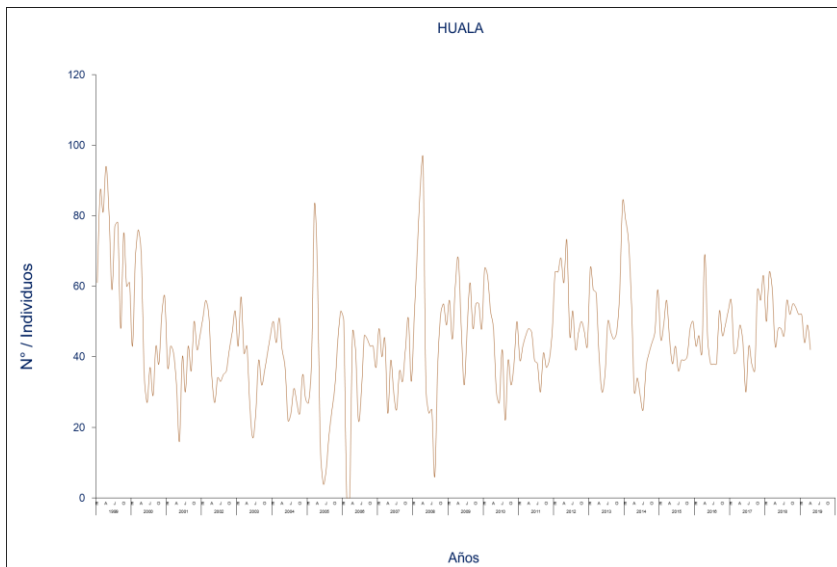


Figura 4. Abundancia de huala período enero 1999 – abril 2019.

4.4 PICURIO (*Podilymbus podiceps*)

Mes	N.º individuos
Abril	2
Marzo	2
Abril 2018	2

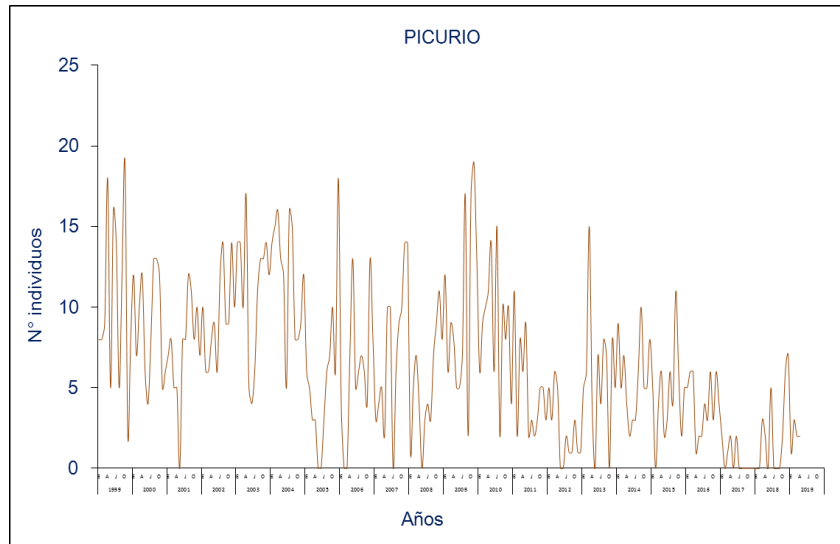


Figura 5. Abundancia de picurio período enero 1999 – abril 2019.

4.5 PIMPOLLO (*Rollandia rolland*)

Mes	N.º individuos
Abril	17
Marzo	9
Abril 2019	13

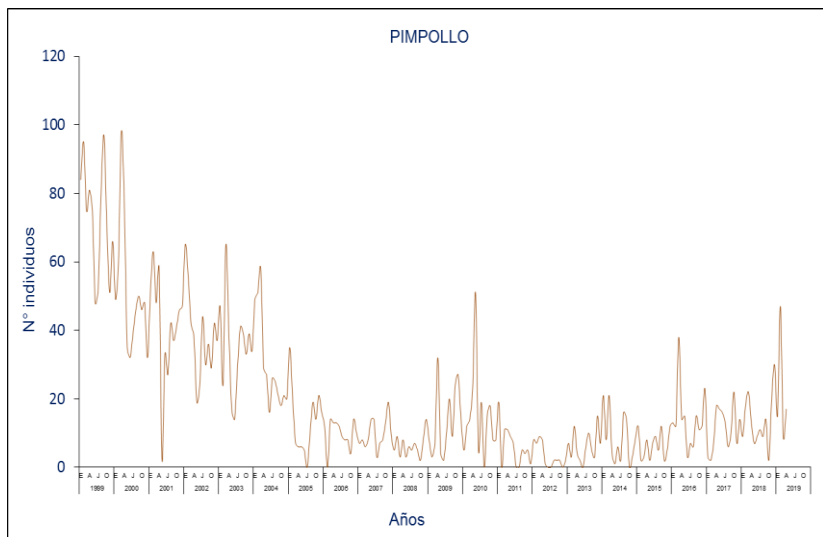


Figura 6. Abundancia de pimpollo, período enero 1999 – abril 2019.

4.6 GARZA BOYERA (*Bubulcus ibis*)

Mes	N.º individuos
Abril	0
Marzo	0
Abril 2018	0

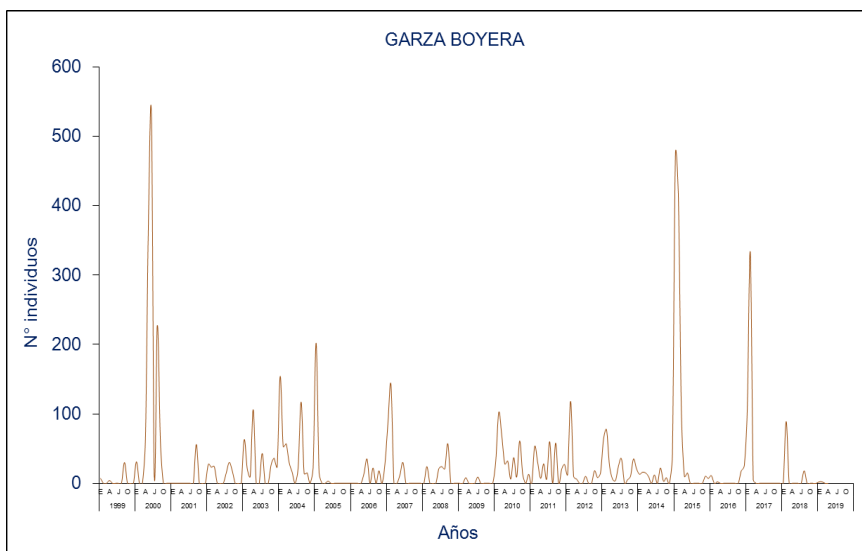


Figura 7. Abundancia de garza boyera, período enero 1999 – abril 2019.

4.7 GARZA CHICA (*Egretta thula*)

Mes	N.º individuos
Abril	73
Marzo	19
Abril 2018	15

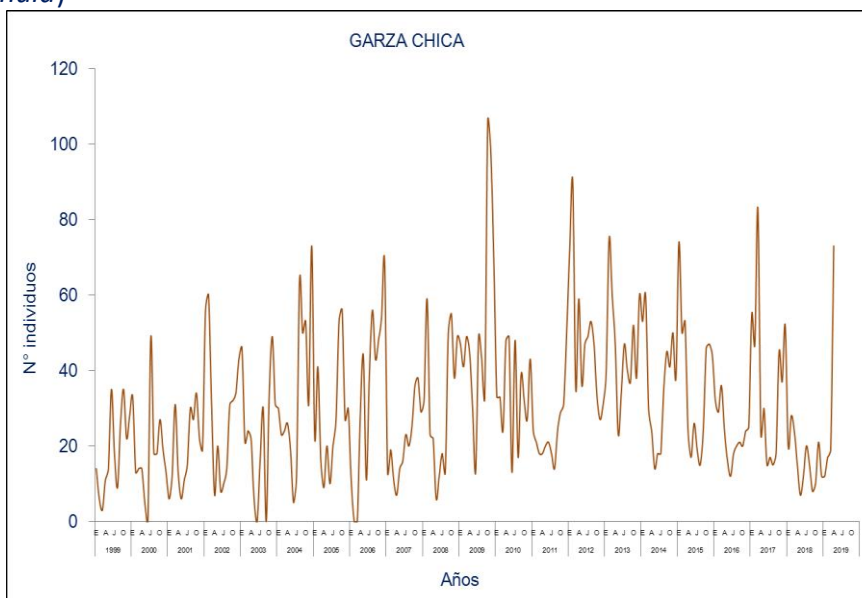


Figura 8. Abundancia de garza chica, período enero 1999 – abril 2019.

4.8 GARZA CUCA (*Ardea cocoi*)

Mes	N.º individuos
Abril	46
Marzo	54
Abril 2018	45

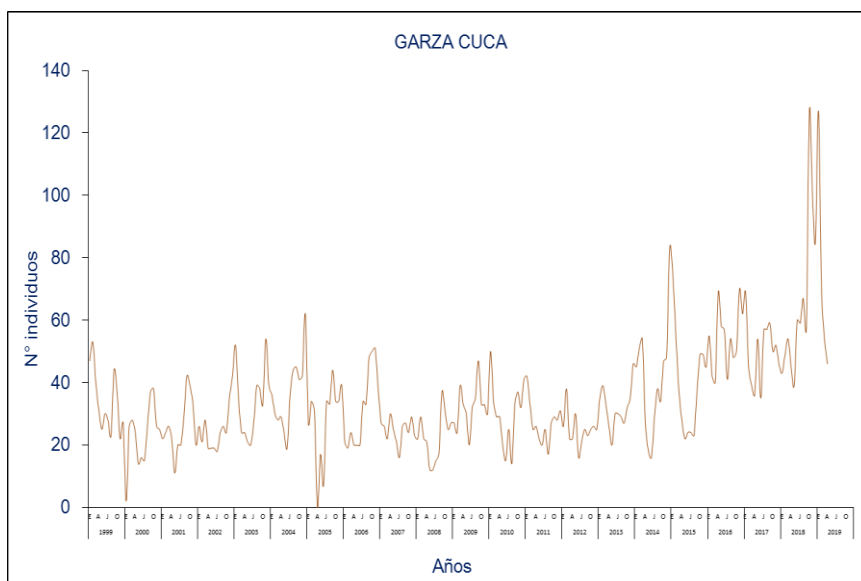


Figura 9. Abundancia de garza cuca, período enero de 1999 – abril 2019.

4.9 GARZA GRANDE (*Ardea alba*)

Mes	N.º individuos
Abril	14
Marzo	18
Abril 2018	22

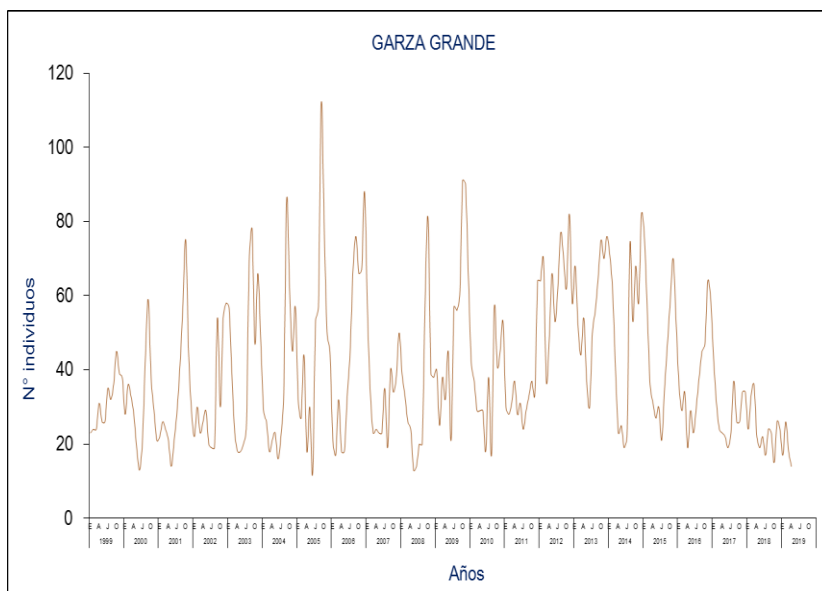


Figura 10. Abundancia de garza grande, período enero de 1999 – abril 2019.

Cormoranes, Bandurrias y Zarapitos
 4.10 CORMORÁN YECO (*Phalacrocorax brasilianus*)

Mes	N.º individuos
Abril	72
Marzo	33
Abril 2018	35

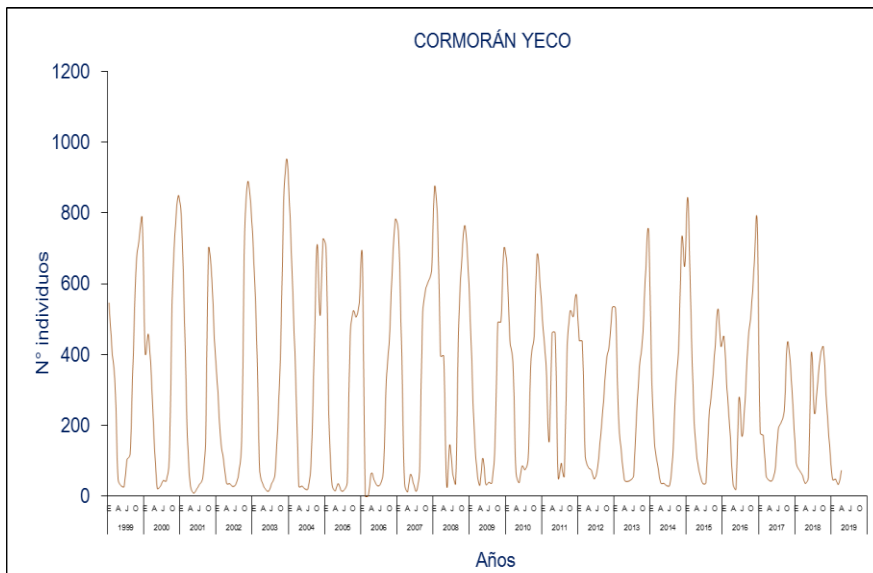


Figura 11. Abundancia de cormorán yeco, período enero 1999 – abril 2019.

4.11 BANDURRIA (*Theristicus melanopis*)

Mes	N.º individuos
Abril	0
Marzo	0
Abril 2018	0

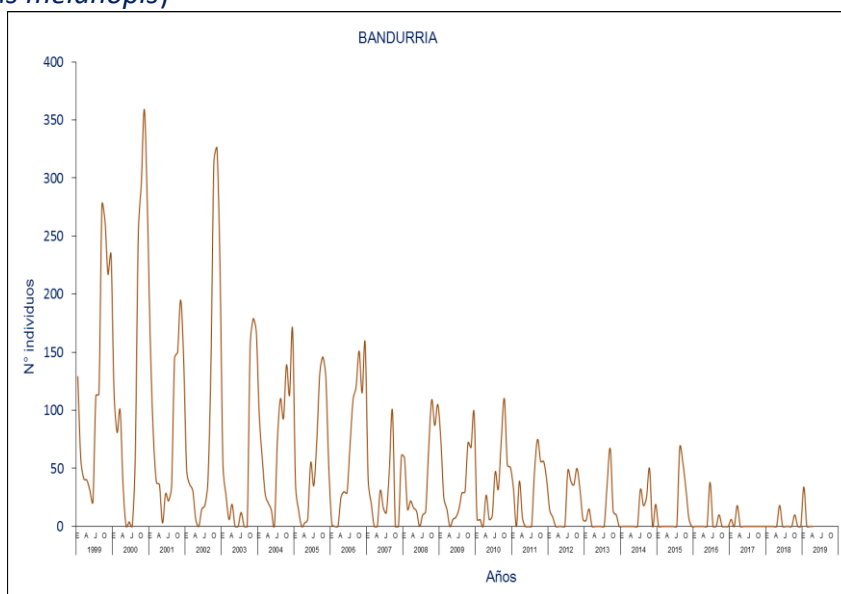


Figura 12. Abundancia de bandurria, enero 1999 – abril 2019.

4.12 ZARAPITO (*Numenius phaeopus*)

Mes	N.º individuos
Abril	0
Marzo	0
Abril 2018	0

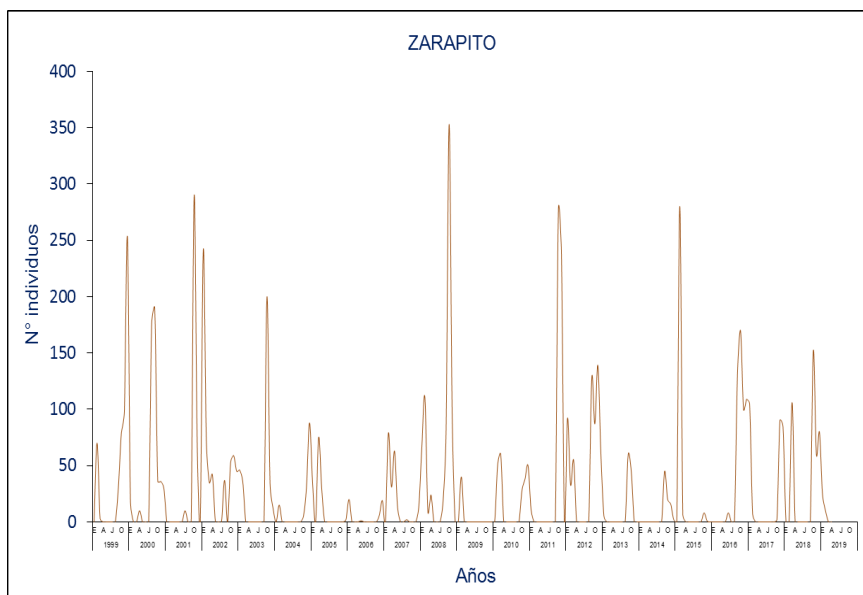


Figura 13. Abundancia de zarapito, período enero 1999 – abril 2019.

4.13 GAVIOTA CÁHUIL (*Chroicocephalus maculipennis*)

Mes	N.º individuos
Abril	0
Marzo	7
Abril 2018	4

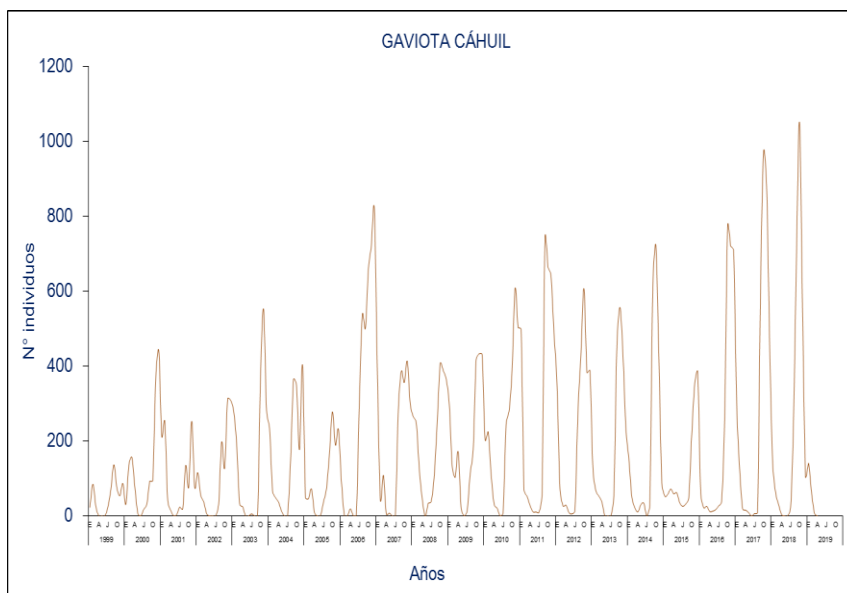


Figura 14. Abundancia de gaviota cáhuil, período enero 1999 – abril 2019.

4.14 GAVIOTÍN PIQUERITO (*Sterna trudeaui*)

Mes	N.º individuos
Abril	0
Marzo	0
Abril 2018	0

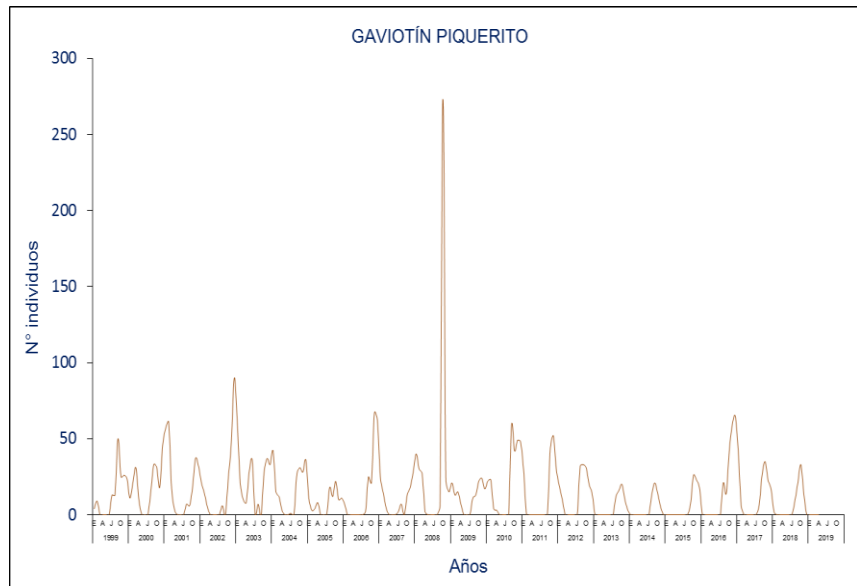


Figura 15. Abundancia de gaviotín piquerito, período enero 1999 – abril 2019.

4.15 TRILE (*Agelasticus thilius*)

Mes	N.º individuos
Abril	17
Marzo	9
Abril 2018	6

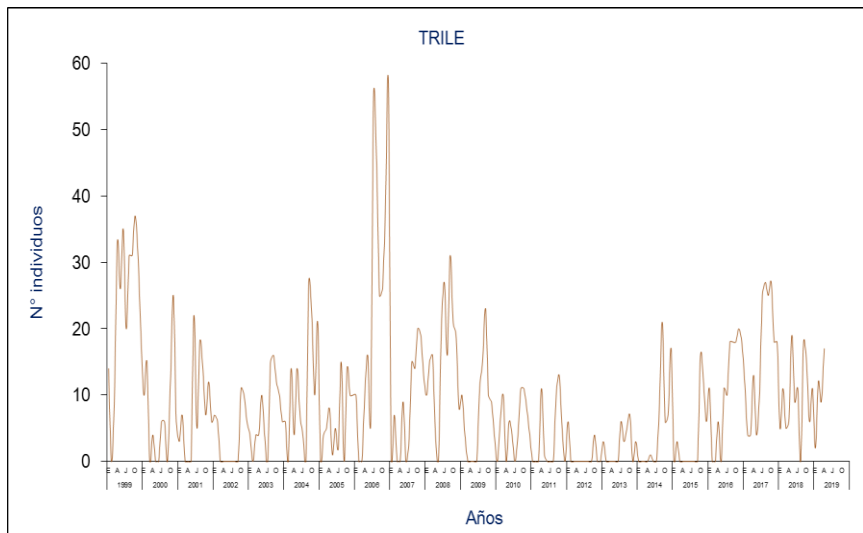


Figura 16. Abundancia de trile, período enero 1999 – abril 2019.

4.16 SIETE COLORES (*Tachuris rubrigastra*)

Mes	N.º individuos
Abril	17
Marzo	12
Abril 2019	19

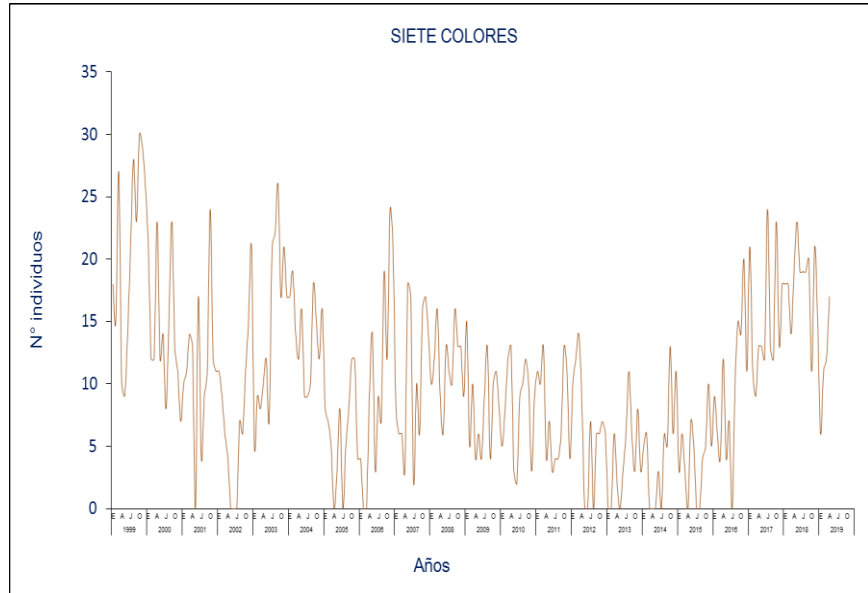


Figura 17. Abundancia siete colores, período enero 1999 – abril 2019.

Patos

4.17 PATO ANTEOJILLO (*Specularnas specularis*)

Mes	N.º individuos
Abril	0
Marzo	0
Abril 2018	0

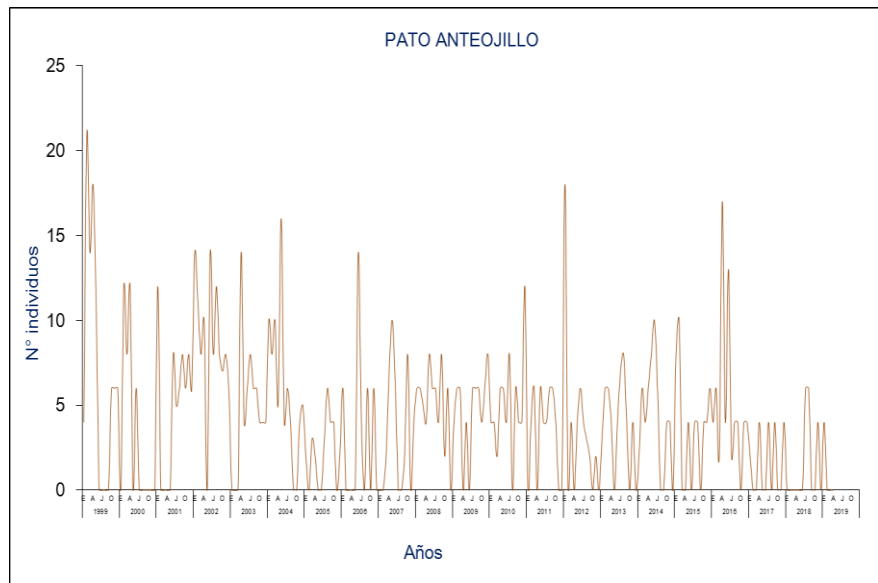


Figura 18. Abundancia de pato anteojillo, período enero 1999 – abril 2019.

4.18 PATO JERGÓN (*Anas georgica*, *A. flavirostris*)

Mes	N.º individuos
Abril	78
Marzo	700
Abril 2018	22

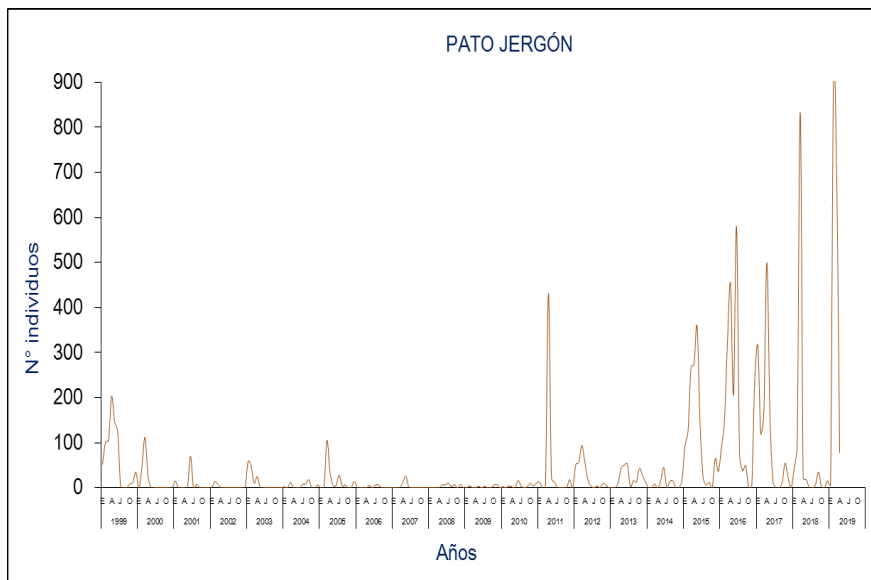


Figura 19. Abundancia pato jergón, enero 1999 – abril 2019.

4.19 PATO REAL (*Anas sibilatrix*)

Mes	N.º individuos
Abril	725
Marzo	1.102
Abril 2019	59

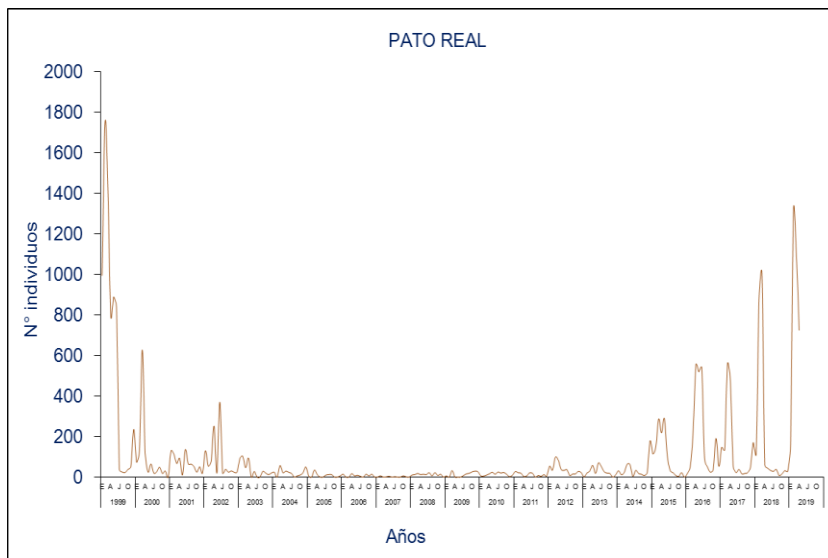


Figura 21. Abundancia de pato real, período enero 1999 – marzo 2019.

4.20 PELÍCANO (*Pelecanus thagus*)

Mes	N.º individuos
Abril	5
Marzo	0
Abril 2018	0

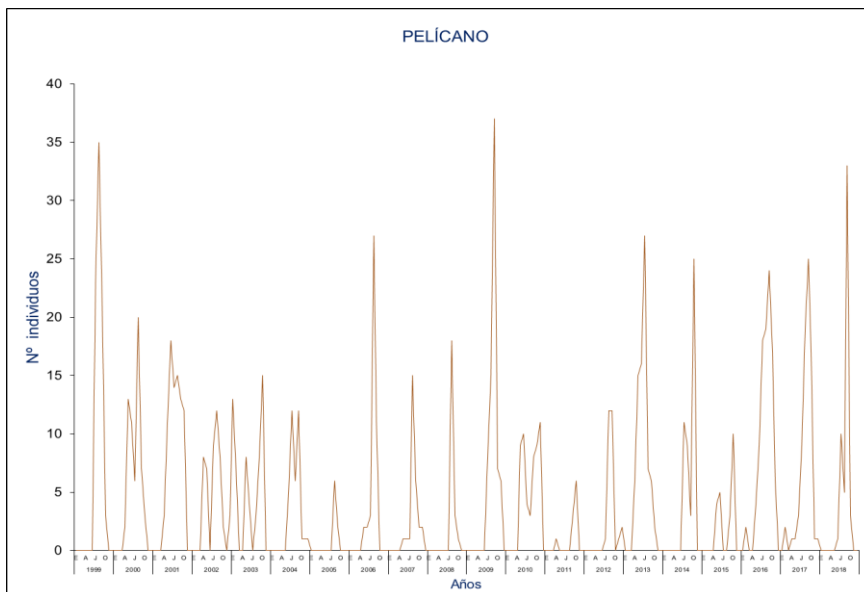


Figura 22. Abundancia de pelícano, período enero 1999 – abril 2019.

4.21 TRARO, CARANCHO (*Caracara plancus*)

Mes	N.º individuos
Abril	11
Marzo	6
Abril 2019	9

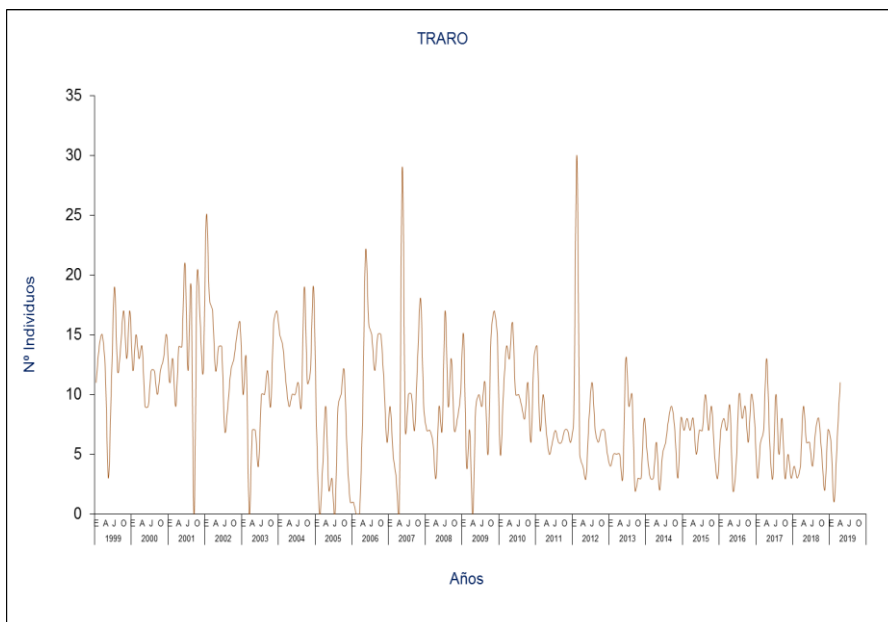


Figura 23. Abundancia de traro, período enero 1999 – abril 2019.

4.22 TIUQUE (*Milvago chimango*)

Mes	N.º individuos
Abril	29
Marzo	27
Abril 2018	22

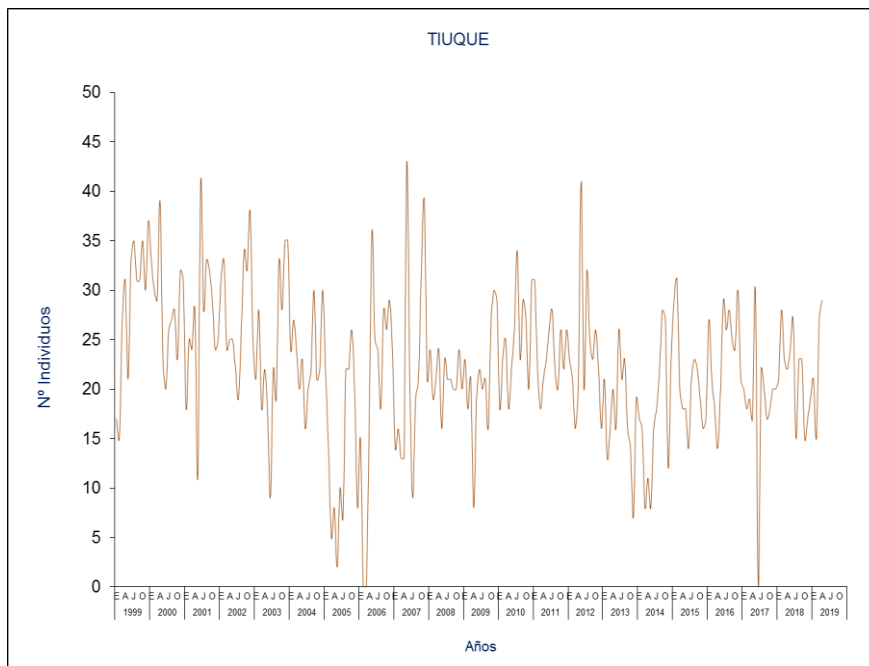


Figura 24. Abundancia de tiuque, período enero 1999 – abril 2019.

4.23 QUELTEHUE (*Vanellus chilensis*)

Mes	N.º individuos
Abril	20
Marzo	25
Abril 2018	18

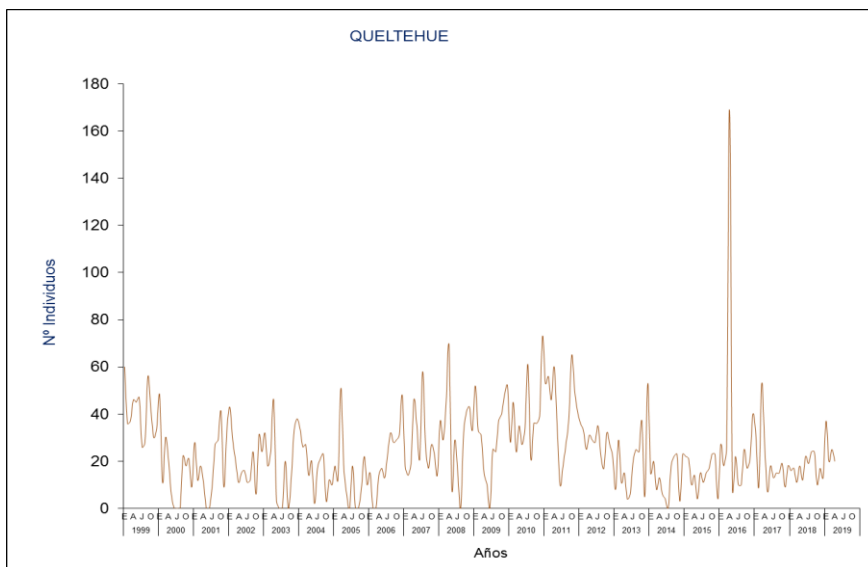


Figura 25. Abundancia de queltehue, período enero 1999 – abril 2019.

ANEXOS

Anexo 5.1 Resultados del censo al interior del MN Santuario de la Naturaleza Río Cruces y Chorocamayo - Sitio Ramsar SN Carlos Anwandter abril 2019.

ESPECIE	Sector 1				Sector 2	Sector 3		Sector 4				Otros sectores				TOTAL
	El Molino	Punucapa	San Ramón	San Pedro	Puerto Claro	Santa María	San Martín	Bellavista	Fuerte San Luis	Locuche	Cuyinhue	Isla Teja	Cayumapu	San Antonio	Río Pichoy	
Aguila Pescadora					1		1									2
Bandurria																0
Becacina																0
Cisne Coscoroba																0
Cisne Cuello Negro	114	3.100	210	1.100	8.291	924	1.095	17	800	0	0	85	182	170	76	16.164
Cisne CN Juvenil	0	25	6	8	10	3	0	0	0	0	0	0	7	0	0	59
Cisne CN Polluelo	0	0	0	0	0	0	0	0	0	0	0	0	0	0	0	0
Cormorán o Yeco		32			13		12		15							72
Cuervo del pantano		0			0		0		0							0
Garza Boyera		0			0		0		0							0
Garza Chica		3			4		54		12							73
Garza Cuca		12			16		8		10							46
Garza Grande		4			7		3		0							14
Gaviota Cahuil		0			0		0		0							0
Gaviotín Piquerito		0			0		0		0							0
Gaviota Dominicana		4			3		1		0							8
Huairavillo		0			0		0		0							0
Huairavo		0			0		0		0							0
Huala		11			13		10		8							42
Martín Pescador		0			1		1		0							2
Pato Antejillo		0			0		0		0							0
Pato Jergón		0			25		18		35							78
Pato negro		0			0		0		0							0
Pato Real		45			260		285		135							725
Pelícano		2			3		0		0							5
Picurio		0			0		0		2							2
Pidén		0			0		0		0							0
Pimpollo		6			8		3		0							17
Queltehue		8			5		0		7							20
Run Run		0			0		0		0							0
Siete Colores		8			4		5		0							17
Tagua		1.250			5.850		870		525							8.495
Tagúita		0			0		0		0							0
Tiuque		6			10		7		6							29
Traro		3			2		4		2							11
Trile		6			4		7		0							17
Zarapito		0			0		0		0							0

**Anexo 5.2** Valores de abundancia mensual cisnes de cuello negro dentro y fuera del Santuario de la Naturaleza, período noviembre 2002 – abril 2019.

AÑO	MES	Abundancia dentro	Abundancia fuera	Suma de abundancias
2002	N	5.030		
	D	5.328		
2003	E	5.664		
	F	6.044		
	M	6.280		
	A	6.364		
	M	5.795		
	J	5.391		
	J	6.047		
	A	5.941		
	S	5.598		
	O	5.171		
	N	4.935		
	D	5.458		
2004	E	5.932		
	F	6.266		
	M	6.483		
	A	7.997		
	M	7.983		
	J	6.512		
	J	5.388		
	A	3.411		
	S	3.674		
	O	2.180		
	N	2.942		
	D	2.324	1.100	3.424
2005	E	942	1.907	2.849
	F	289	2.282	2.571
	M	570	2.018	2.588
	A	866	1.219	2.085
	M	518	288	806
	J	476	303	779
	J	290	243	533
	A	249	150	399
	S	398	295	693
	O	689	229	918
	N	680	315	995
	D	668	168	836
2006	E	436	536	972
	F	1.028	562	1.590
	M	803	402	1.205
	A	819	124	943
	M	366	543	909



	J	304	625	929
	J	253	238	491
	A	401	224	625
	S	670	285	955
	O	654	466	1.120
	N	601	925	1.526
	D	372	501	873
2007	E	386	543	929
	F	252	370	622
	M	547	510	1.057
	A	616	474	1.090
	M	379	530	909
	J	383	701	1.084
	J	297	744	1.041
	A	542	426	968
	S	806	689	1.495
	O	907	501	1.408
	N	877	658	1.535
D	251	392	643	
2008	F	214	276	490
	M	360	1.398	1.758
	A	352	1.720	2.072
	M	371	1.131	1.502
	J	249	942	1.191
	J	272	714	986
	A	252	431	683
	S	869	338	1.207
	O	972	563	1.535
	N	1.084	443	1.527
D	1.376	349	1.725	
2009	E	698	1.326	2.024
	F	613	1.289	1.902
	M	166	2.801	2.967
	A	90	4.630	4.720
	M	111	2.882	2.993
	J	158	1.251	1.409
	J	283	642	925
	A	296	685	981
	S	668	472	1.140
	O	445	620	1.065
	N	444	675	1.119
	D	581	567	1.148
2010	E	922	380	1.302
	F	972	274	1.246
	M	637	898	1.535
	A	352	754	1.106
	M	270	608	878
	J	222	518	740



	J	568	801	1.369
	A	241	533	774
	S	326	352	678
	O	407	532	939
	N	626	145	771
	D	593	790	1.383
2011	E	668	726	1.394
	F	180	1.165	1.345
	M	101	1.416	1.517
	A	165	1.782	1.947
	M	200	1.995	2.195
	J	627	1.178	1.805
	J	466	564	1.030
	A	327	353	680
	S	607	293	900
	O	730	190	920
	N	753	198	951
D	516	223	739	
2012	E	1.798	241	2.039
	F	2.176	336	2.512
	M	1.039	854	1.893
	A	1.311	1.005	2.316
	M	790	1.155	1.945
	J	644	850	1.494
	J	1.246	473	1.719
	A	1.064	166	1.230
	S	1.220	293	1.513
	O	1.197	114	1.311
	N	2.014	100	2.114
D	1.428	196	1.624	
2013	E	1.699	277	1.976
	F	1.519	733	2.252
	M	1.833	815	2.648
	A	1.430	932	2.362
	M	1.606	1.594	3.200
	J	1.442	1.065	2.507
	J	1.898	337	2.235
	A	1.789	214	2.003
	S	1.556	269	1.825
	O	1.897	162	2.059
	N	1.949	163	2.112
D	2.816	280	3.096	
2014	E	2.323	692	3.015
	F	3.062	930	3.992
	M	3.524	1.315	4.839
	A	2.821	957	3.778
	M	3.632	659	4.291
J	3.426	799	4.225	




	J	3.210	216	3.426
	A	3.498	400	3.898
	S	3.369	447	3.816
	O	2.766	325	3.091
	N	2.308	479	2.787
	D	2.958	372	3.330
2015	E	2.764	435	3.199
	F	3.121	680	3.801
	M	4.053	918	4.971
	A	3.794	540	4.334
	M	3.692	757	4.449
	J	3.650	584	4.234
	J	4.395	624	5.019
	A	3.598	274	3.872
	S	3.208	327	3.535
	O	3.396	299	3.695
	N	2.151	165	2.316
	D	2.251	293	2.544
2016	E	3.820	259	4.079
	F	3.297	385	3.682
	M	5.889	928	6.817
	A	6.815	1.241	8.056
	M	8.435	992	9.427
	J	6.238	800	7.038
	J	5.686	729	6.415
	A	4.347	698	5.045
	S	4.563	871	5.434
	O	5.324	675	5.999
	N	5.770	625	6.395
	D	6.632	771	7.403
2017	E	6.692	769	7.461
	F	6.517	1.033	7.550
	M	8.431	1332	9.763
	A	9.800	775	10.575
	M	10.362	647	11.009
	J	9.011	912	9.923
	J	8.375	1.455	9.830
	A	8.703	750	9.453
	S	7.290	727	8.017
	O	7.962	285	8.247
	N	8.134	506	8.640
	D	9.066	556	9.622
2018	E	11.502	721	12.223
	F	12.955	1.175	14.130
	M	12.314	956	13.270
	A	10.834	1.440	12.274
	M	10.817	1.110	11.927
	J	11.565	700	12.265



	J	9.526	575	10.101
	A	8.192	517	8.709
	S	7.192	915	8.107
	O	7.855	2.416	10.271
	N	8.392	920	9.312
	D	10.625	1.032	11.627
2019	E	16.594	1.097	17.691
	F	14.854	904	15.758
	M	14.990	940	15.930
	A	16.223	453	16.676

Anexo 5.3 Abundancia mensual y promedio anual de cisne de cuello negro en MN Santuario de la Naturaleza Río Cruces y Chorocamayo - Sitio Ramsar SN Carlos Anwandter, enero 2000 – abril 2019.

Años	MESES DEL AÑO												Promedio
	Enero	Febrero	Marzo	Abril	Mayo	Junio	Julio	Agosto	Septiemb	Octubre	Noviemb	Diciemb	
2000	5.093	7.998	6.923	6.867	6.943	6.313	3.438	4.897	5.010	5.002	4.532	4.623	5.637
2001	5.997	5.502	5.881	5.654	1.729	5.421	5.654	4.712	3.648	4.225	4.365	4.421	4.767
2002	5.537	6.029	6.359	6.666	6.160	6.292	5.572	5.816	5.752	4.783	5.030	5.328	5.777
2003	5.664	6.044	6.280	6.364	5.795	5.391	6.047	5.941	5.598	5.171	4.935	5.458	5.724
2004	5.932	6.266	6.483	7.997	7.983	6.512	5.388	3.411	3.674	2.180	2.942	2.324	5.091
2005	942	289	570	866	518	476	290	249	398	689	680	668	553
2006	436	1.028	803	819	366	304	253	401	670	654	601	372	559
2007	386	252	547	616	379	383	297	542	806	907	877	251	520
2008	311	214	360	352	726	249	272	252	869	972	1.084	1.376	586
2009	698	613	166	90	111	158	283	296	668	445	444	581	379
2010	922	972	637	352	270	222	568	241	326	407	626	593	511
2011	668	180	101	165	200	627	466	327	607	730	753	516	445
2012	1.798	2.176	1.039	1.311	790	644	1.246	1.064	1.220	1.197	2.014	1.428	1.327
2013	1.699	1.519	1.833	1.430	1.606	1.442	1.898	1.789	1.556	1.897	1.949	2.816	1.786
2014	2.323	3.062	3.524	2.821	3.632	3.426	3.210	3.498	3.369	2.766	2.308	2.958	3.075
2015	2.764	3.121	4.053	3.794	3.692	3.650	4.395	3.598	3.208	3.396	2.151	2.251	3.339
2016	3.820	3.297	5.889	6.815	8.435	6.238	5.686	4.347	4.563	5.324	5.770	6.632	5.568
2017	6.692	6.517	8.431	9.800	10.362	9.011	8.375	8.649	7.290	8.012	8.119	9.066	8.360
2018	11.502	12.955	12.314	10.834	10.817	11.565	9.526	8.192	7.192	7.855	8.392	10.625	10.147
2019	16.594	14.854	14.990	16.223									15.665



Santuario de la Naturaleza
Río Cruces y Chorocamayo



Sitio Ramsar
Carlos Anwandter

¡Súmate!

